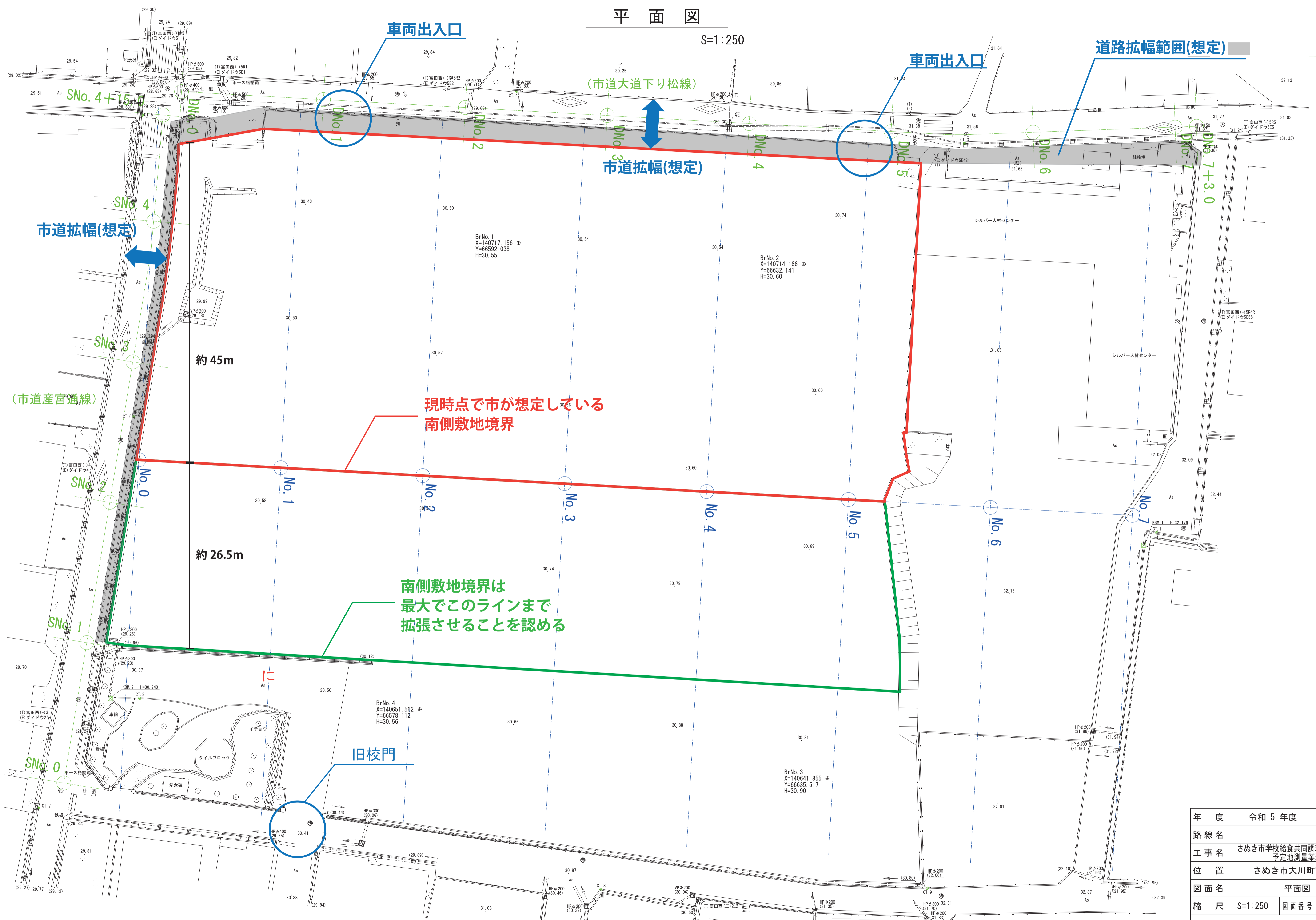


# 平面図

S=1:250




臨時的に南側敷地(本件施設用地外)を經由して、旧校門より南側市道への車両等の通行ができるよう、南側敷地境界に出入口を一箇所設けること。  
 ※現段階の想定であり、入札公告時までに変更となる可能性がある。

年度	令和 5 年度	設計図
路線名	さぬき市学校給食共同調理場施設整備 予定地測量業務	
工事名	さぬき市大川町富田西	
位置	平面図	
図面名	S=1:250	図面番号
縮尺	令和 年 月 日	
作成年月日	会社名	
会社名	事業者名	

# 縦断面図

H=1:250  
V=1:100




勾配									
盛土									
切土									
計画高									
地盤高		30.91	30.62	30.65	30.68	30.67	30.67	31.98	32.14
追加距離		0.00	20.00	40.00	60.00	80.00	100.00	120.00	140.00
区間距離		0.00	20.00	20.00	20.00	20.00	20.00	20.00	20.00
測点		No. 0	No. 1	No. 2	No. 3	No. 4	No. 5	No. 6	No. 7

年度	令和 5 年度 設計図	
路線名		
工事名	さぬき市学校給食共同調理場施設整備 予定地測量業務	
位置	さぬき市大川町富田西	
図面名	縦断面図	
縮尺	H=1:250 V=1:100	図面番号
作成年月日	令和 年 月 日	
会社名		
事業者名		

# 横断面図(1)


S=1:100



年度	令和 5 年度	設計図
路線名		
工事名	さぬき市学校給食共同調理場施設整備 予定地測量業務	
位置	さぬき市大川町富田西	
図面名	横断面図(1)	
縮尺	S=1:100	図面番号
作成年月日	令和 年 月 日	
会社名		
事業者名		

横断面図(2)

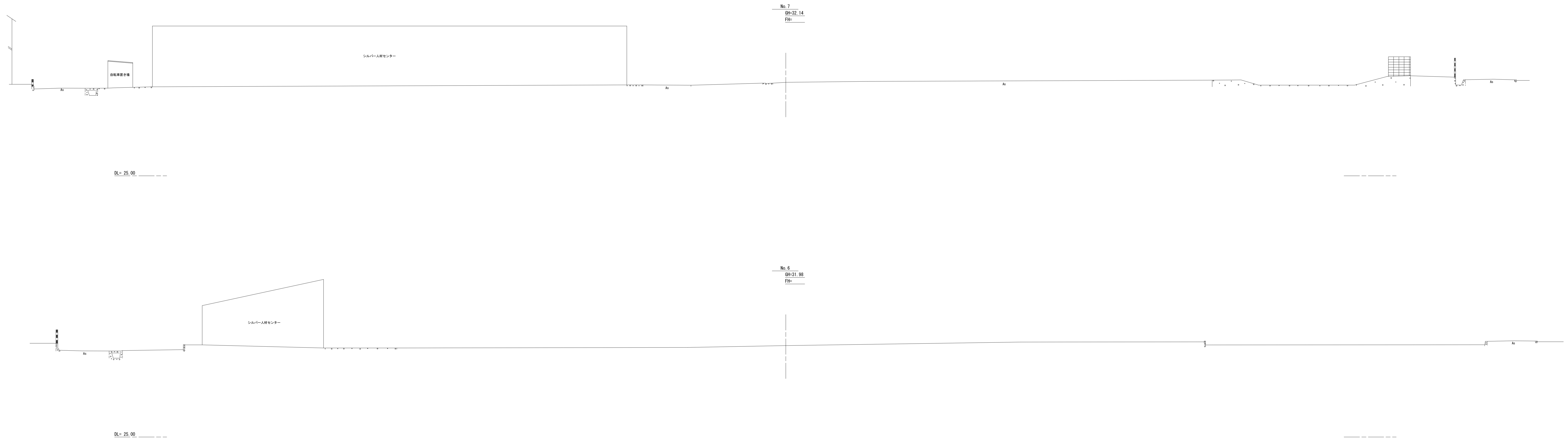
S=1:100



年度	令和 5 年度	設計図
路線名		
工事名	さぬき市学校給食共同調理場施設整備 予定地測量業務	
位置	さぬき市大川町富田西	
図面名	横断面図(2)	
縮尺	S=1:100	図面番号
作成年月日	令和 年 月 日	
会社名		
事業者名		

横断面図(3)

S=1:100



年度	令和 5 年度	設計図
路線名		
工事名	さぬき市学校給食共同調理場施設整備 予定地測量業務	
位置	さぬき市大川町富田西	
図面名	横断面図(3)	
縮尺	S=1:100	図面番号
作成年月日	令和 年 月 日	
会社名		
事業者名		